

Open Data - Open Government

Freie Verfügbar-und Nutzbarkeit von Daten

Open Data

- Was ist das ?

Steht unter der Leitidee,
dass die bei der Arbeit von Verwaltungen
jeden Tag entstehenden, spannende Daten rund um das Leben
allen kostenfrei zur Verfügung zu stellen.

Verfügbare Kategorie(n)

- Bevölkerung
- Bildung und Wissenschaft
- Geographie, Geologie und Geobasisdaten
- Gesetze und Justiz
- Gesundheit
- Infrastruktur, Bauen und Wohnen
- Kultur, Freizeit, Sport und Tourismus
- Öffentliche Verwaltung, Haushalt und Steuern
- Politik und Wahlen
- Soziales
- Transport und Verkehr
- Umwelt und Klima
- Verbraucherschutz
- Wirtschaft und Arbeit

Lizenz

Verfügbare Bereitsteller

N SIE EINEN KARTENAUSSCHNITT


Open Data

- Für wen?

„Verfolgt den Gedanken, dass prinzipiell jeder auf seine Art ein Experte, sei es durch sein Studium, seinen Job oder sein Hobby ist. Darin liegt ein großer Schatz an Wissen und Erfahrung, den man künftig stärker nutzen will - für sich und für alle.“

Quelle: Landesregierung NRW

Gesetzliche Rahmenbedingungen



E-Government-Gesetz
Informationsfreiheitsgesetz Bund
Transparenzgesetze unterschiedlicher Bundesländer
Diverse Erlasse, Verordnungen

Vornamenstatistik für Neugeborene 2016 in Krefeld

Follower
0

Organisation

Stadt Krefeld

Willkommen auf dem Portal der Stadt Krefeld! Hier finden Sie die offenen Daten der Stadt Krefeld. Weitere Informationen und Neuigkeiten der Stadt Krefeld finden Sie auf der... [mehr erfahren](#)

Sozial

Google+

Twitter

Facebook

Lizenz

Datenlizenz Deutschland – Zero – Version 2.0

OPEN DATA

Datensatz Gruppen Aktivitätsanzeige Verwandt

Vornamenstatistik für Neugeborene 2016 in Krefeld

Der Datensatz enthält die Verteilung der Vornamen für Neugeborene des Jahres 2016.

Daten und Ressourcen

Vornamen Neugeborene Krefeld 2016

Der Datensatz umfasst die Häufigkeit der Vornamensvergabe, die Vornamen und...

Entdecke

Bevölkerung Krefeld Namen Neugeborene

Zusätzliche Informationen

Feld	Wert
Quelle	https://www.krefeld.de/
Autor	Stadt Krefeld
Maintainer	Fachbereich 31
Version	1.0
Zuletzt geändert	10. Januar 2017, 10:37
Erstellt	10. Januar 2017, 10:32
Erstellungsdatum	2016
Veröffentlichungsdatum	10.01.2017

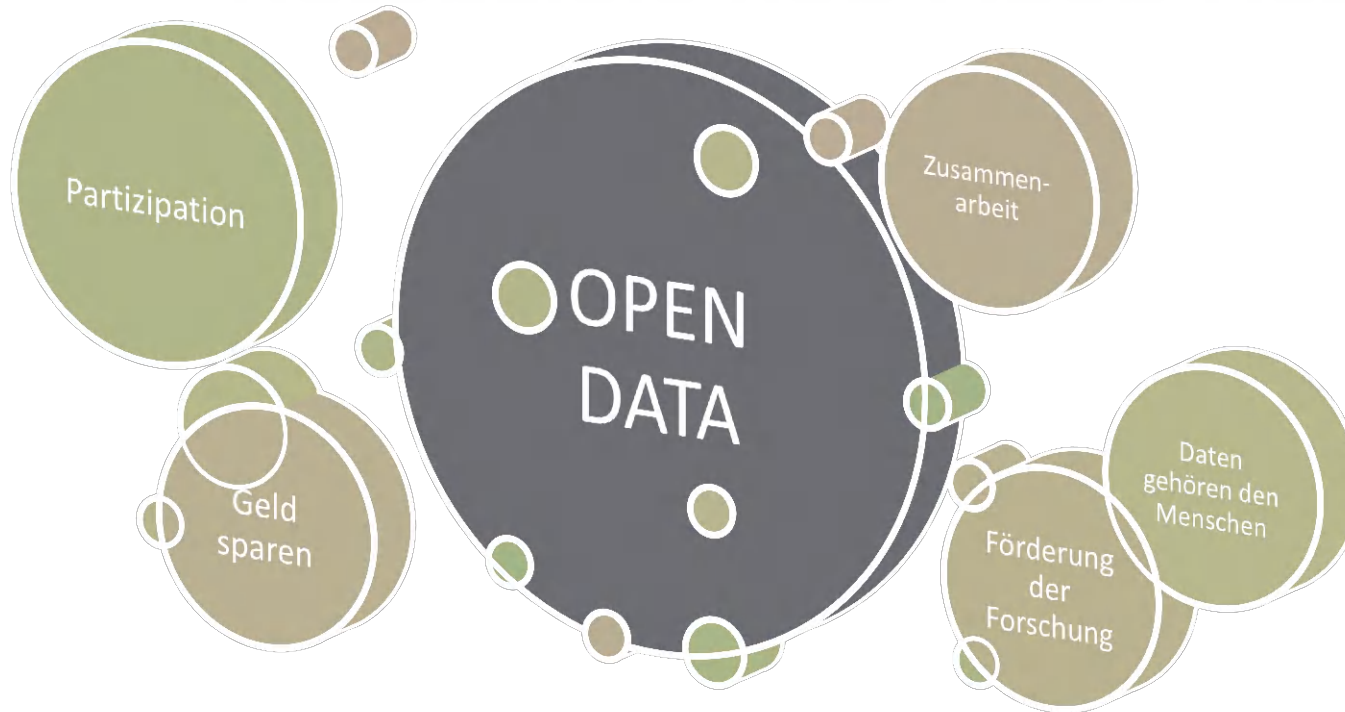
CC0
by
by-sa
by-nd
by-nc
by-nc-
by-nc-
dl-de/

gen


Potenziale von Open Data



Potenziale von Open Data



GovData Bund


GOVDATA
Open Government Data Portal

Daten | Dokumente | Apps | Informationen | Blog | Standardisierung

Das Datenportal für Deutschland















Open Government: Verwaltungsdaten transparent, offen und frei nutzbar

Suchen
Erweiterte Suche
Kartensuche

GovData entwickelt DCAT-AP.DE

Die Geschäfts- und Koordinierungsstelle GovData arbeitet seit Herbst 2015 an einem Metadatenstandard für offene Verwaltungsdaten in Deutschland. Die Fachgruppe GovData als Steuerungsgremium hat am 21. November beschlossen, dass als deutscher Metadatenstandard eine exakte DCAT-AP konforme deutsche Ableitung von DCAT-AP erstellt wird, die eine direkte Kompatibilität zum EU-Standard sicherstellt. Die Ableitung wird DCAT-AP.DE heißen. Weitere Informationen finden Sie [hier](#).

Stöbern Sie in diesen Kategorien

 Bevölkerung (1401)	 Bildung und Wissenschaft (3325)	 Geographie, Geologie und Geobasisdaten (5641)	 Gesetze und Justiz (898)	 Gesundheit (768)	 Infrastruktur, Bauen und Wohnen (4052)	 Kultur, Freizeit, Sport und Tourismus (196)
 Öffentliche Verwaltung, Haushalt und Steuern (1018)	 Politik und Wahlen (1221)	 Soziales (1873)	 Transport und Verkehr (1092)	 Umwelt und Klima (2874)	 Verbraucherschutz (826)	 Wirtschaft und Arbeit (2860)

Land NRW

#opennrw
mitreden – mitmachen – mitgestalten

Die Landesregierung
Nordrhein-Westfalen

open
nrw

OPEN DATA

DIALOG

ZUSAMMENARBEIT

i
INFORMATION

SUCHE

STARTSEITE
Open Data

→ OPEN DATA SUCHE

VOLLTEXTSUCHE

2097 Ergebnisse anzeigen

Verfügbare Kategorie(n)

Lizenz

Verfügbare Format(e)

Verfügbare Bereitsteller

BITTE DRÜCKEN SIE DEN GRAUEN BUTTON IN DER KARTE UND WÄHLEN SIE EINEN KARTENAUSSCHNITT

+
-

Suche zurücksetzen

2097 Ergebnisse anzeigen

→ OPEN.NRW STRATEGIE

Was ist Open Data?
Lesen Sie hier die Eckpunkte.

→ STATISTIK

Statistik der Bereitsteller

→ DIALOGUE

- Arbeit im digitalen Wandel – Ihre Ideen für NRW sind gefragt!
- Digitale Lebenswelten in NRW: Wir sind dabei – und Sie?
- #Jukon16 – Deine Meinung für NRW

Dialoge

Open Data - Digitale Geobasisdaten NRW

Region denken. Praktisch entscheiden.

Bezirksregierung Köln

Behörde - Leistungen - Gremien - Geobasis NRW

Suchen

Geobasis NRW Open Data - Digitale Geobasisdaten NRW

Open Data - Digitale Geobasisdaten NRW

An dieser Stelle informiert Geobasis NRW über die anstehende Open Data Bereitstellung der digitalen Geobasisdaten über Dienste und Download. Die „Verordnung zur Umsetzung der Open Data Prinzipien für Geobasisdaten“ vom 8. August 2016 wird Anfang 2017 in Kraft treten. Artikel 1 regelt die Änderung der Vermessungs- und (Weitervermittlungs-)verordnung. Artikel 2 führt insbesondere durch Änderung des § 11 der DVOzVermKatG NRW die „Datenlizenz Deutschland - Namensnennung“ ein.

Die standardisierten Geobasisdaten-Produkte des amtlichen Vermessungswesens werden unter Einhaltung der Open Data-Prinzipien vorrangig über Dienste (WMS/WMFS, WFS, WCS) aber auch über Downloadmöglichkeit der Datensätze (portionierte Datenpakete) zur Verfügung gestellt. Der bisher als Bereitstellungskomponente eingesetzte Online-Shop wird ab Anfang 2017 für digitale Geobasisdaten nicht mehr zum selektiven Datenabruf zur Verfügung stehen.

Metainformationen zu den digitalen Produkten werden im Geokatalog des Geoportals NRW eingepflegt und dadurch auch automatisiert in das Portal open nrv überführt. Dort verweisen die Metadaten über individuelle Link-Adressen auf die künftigen Fundstellen der Dienste oder Datensätze, die frei zugänglich sind. Neben der Möglichkeit zur Visualisierung über die Darstellungsdienste (WMS/WMFS) werden die digitalen Geobasisdaten über Download-Dienste (WFS, WCS) sowie auch in portionierter Paketierung zum Abruf bereitgestellt.

Die fachlichen Informationen zu den Geobasisdaten werden auch zukünftig innerhalb der Internetseiten der Bezirksregierung Köln, Geobasis NRW bei den jeweiligen Produkten vorbehalten, daneben wird es keine gesonderten Zugriffspunkte geben. Auch geographische Selektionsmöglichkeiten für einen individuell abgegrenzten Datenabruf werden zunächst nicht realisiert.

Das Angebot der Open Data-Geobasisdaten NRW wird sukzessive ausgebaut und auch zukünftig den Anforderungen entsprechend angepasst. Damit entspricht die Landesregierung den Anforderungen der Bürger und der Fachanwender aus Wirtschaft, Verwaltung, Recht und Wissenschaft nach einer freien Nutzung der Geobasisdaten.

Nachfolgende Übersicht informiert über die ab 01.01.2017 Open-Data verfügbaren Geobasisdaten.

Produkt/Artikel	Verfügbar per Download	Verfügbar per Darstellungsdienst (WMS/WMFS)	Verfügbar per Downloaddienst (WCS/WFS)
Basis-DLM Gesamt NAS (Digitales-Basis-Landschaftsmodell)	ja	nein	ja
Basis-DLM Gesamt Shape (Digitales-Basis-Landschaftsmodell)	ja	nein	nein
DLM50 Gesamt NAS (Digitales-Basis-Landschaftsmodell)	ja	nein	nein

GEOportal.nrw

STARTSEITE KARTEN UND DATEN INFORMATIONEN AKTUELLES MEINE INHALTE HILFE LOGIN

Suche

Themen Meine Auswahl

- NEW Atlas
- ATKIS-BASIS-DLM
- Geobasis-DLM
- Regionalplan (RNP)
- Klassifizierte Straßennetze
- Umwelt
- Flur
- Boden und Gestein

Weitere Themen finden Sie hier:

- Landnutzungsplanung
- Geoinformationssysteme
- Geodateninfrastruktur

Stadt Bonn

STADT.
CITY.
VILLE.
BONN.

[OFFENE DATEN: **BONN**]

Start Blog Daten Datenquellen API Dokumentationen

**BONNER
OPEN DATA
VORGEHENS-
MODELL**

**KOOPER-
ATIONEN DER
STADT
BONN**

POPULÄR Öffentliche... Infrastruktur,... Bevölkerung

DATEN SUCHEN



**APPS FÜR BONN
OPEN DATA ANWENDUNGEN
BEST PRACTICES**

**DATEN-
MONITORING
UND API-
BESCHREIBUNG**

**OPEN DATA
INFORMATIONEN
UND
KONTAKT**

AKTUELLES

Montag, 9. Januar 2017 - 9:03 von Stadt Bonn



NEUESTE DATENSÄTZE

Liste der Schulen

Die Übersichtsliste enthält Angaben zum Schulnamen, Adresse, LDS-Nr. (Statistiknummer Land NRW), Trägerschaft, Stadtbezirk und Schulform.

1x

CSV

1x

JSON

Vielen Dank für Ihre Aufmerksamkeit

Jörg Stöckmann