








Legende

- | | | | |
|---|--|---|--------------------------|
|  | in Kraft getreten (§ 28a LG) |  | Regierungsbezirksgrenzen |
|  | Satzungsbeschluss (§ 16 Abs. 2 LG) |  | Kreisgrenzen |
|  | in öffentlicher Auslegung nach § 27c LG | | |
|  | Aufstellungsbeschluss (§ 27 Abs. 1 LG) / Planentwurf in Bearbeitung) | | |
|  | noch unbearbeitet | | |

Stand der Landschaftsplanung in NRW (01.04.2016)

Kurzmitteilung zum Stand der Landschaftsplanung in NRW

Bezirks- regierung	Insgesamt aufzustellende Landschafts- pläne	Insgesamt bisher in Angriff genommene Landschafts- pläne	Planentwurf abgeschlossen	In der früh- zeitigen Beteiligung	In der öffent- lichen Auslegung	Satzungs- beschluss erfolgt	Im Genehmigungs- verfahren	In Kraft getreten	Im Änderungs- verfahren
1	2	3	4	5	6	7	8	9	10
Düsseldorf	56	56	2	3	0	0	0	48	27
Köln	94	83	0	1	0	1	2	63	41
Münster	82	66	0	2	6	0	0	44	15
Detmold	62	49	0	1	2	0	0	39	12
Arnsberg	76	67	2	0	0	0	0	63	21
Land NRW	370	321	4	7	8	1	2	257	116

Ministerium für Klimaschutz, Umwelt, Landwirtschaft,
Natur- und Verbraucherschutz des Landes Nordrhein-Westfalen
(Erlass III-5-606.00.32.00)

erstellt durch:
Landesamt für Natur, Umwelt und Verbraucherschutz

Bearbeitungsstand: 01.04.2016