

**HAGEN**Stadt der FernUniversität
Der Oberbürgermeister

Vorlagennummer: 0953/2024
Vorlageart: Beschlussvorlage
Status: öffentlich

Erneuerung der "Richard-Wagner-Straße" von "Stadtgartenallee" bis "Dömbergstraße"

Datum: 12.09.2024
Freigabe durch: Rolf Alexander, Fachbereichsleiter 60
Federführung: FB60 - Verkehr, Immobilien, Bauverwaltung und Wohnen
Beteiligt:

Beratungsfolge

Gremium	Geplante Sitzungstermine	Öffentlichkeitsstatus
Bezirksvertretung Hagen-Mitte (Entscheidung)	29.10.2024	Ö

Beschlussvorschlag

Der Erneuerung der „Richard-Wagner-Straße“ von „Stadtgartenallee“ bis „Dömbergstraße“ wird zugestimmt.

Sachverhalt

Kurzfassung

entfällt

Begründung

Straßenbautechnische Betrachtung

Die „Richard-Wagner-Straße“ befindet sich im Stadtteil Hagen-Mitte, Buschey. Der Teilbereich zwischen „Stadtgartenallee“ und „Dömbergstraße“ soll ausgebaut werden.

Die Ausbaulänge beträgt ca. 200,00 m bei Straßenbreiten um 9,50 m. Die Gesamtausbaufäche beträgt ca. 2.100 m².

Der Ausbau wird erforderlich, da großflächige Straßenschäden zu erkennen sind, die durch Absackungen und weitreichende Untergrundsäden eingetreten sind. Bordsteinanlagen und Gehwege sind ebenfalls betroffen. Eine einfache Wiederherstellung ist hier nicht möglich, vielmehr ist ein Vollausbau über alle Schichten notwendig.

Dazu ist auch die Entwässerungssituation zu überplanen und grundsätzlich zu erneuern. Die Kanalisation wird von der „Stadtgartenallee“ bis „Schumannstraße“ erneuert.

Die Beleuchtungsanlage wird ebenfalls erneuert.

Der Straßenaufbau wird mit 4 cm Asphaltdeckschicht, 10 cm bituminöser Tragschicht und ca. 45 cm Frostschutzschicht gewählt. Die Gehwege werden gepflastert oder plattiert.

Die Ausbaukosten werden mit ca. 1.164.000,- € brutto angesetzt. Für den Kanalbau sind Kosten in Höhe von 162.400,00 € ($116\text{m DA } 315 \text{ PE} * 1.400,- \text{ € lfd. m} = 162.400,- \text{ €}$) geschätzt worden.

Der Ausbau ist für das Jahr 2024/2025 vorgesehen.

Beitragsrechtliche Betrachtung

Die „Richard-Wagner-Straße“ von „Dömburgstraße“ bis „Schumannstraße“ wurde 1966 erstmalig endgültig hergestellt.

Die „Richard-Wagner-Straße“ von „Stadtgartenallee“ bis „Dömburgstraße“ ist als Anliegerstraße eingestuft. Die anstehende Baumaßnahme wird als KAG-Maßnahme nach § 8 KAG eingestuft. Die beitragsfähigen Aufwendungen werden beim Land geltend gemacht. Voraussichtlich werden vom Land 80 % des beitragsfähigen Aufwandes übernommen.

Bei den Kanalbaukosten entfallen 28 % der Kosten auf die Straßenentwässerung. Von dieser Summe können voraussichtlich 80 % an Beitragsausfall beim Land geltend gemacht werden.

Finanzielle Betrachtung - konsumtiv -

Es wurden Kosten für die Beleuchtung in Höhe von 38.675 Euro angesetzt. Die Förderung durch das Land in Höhe von 80% wird angestrebt, so dass mit einem Ertrag von 30.940 Euro auf dem Festwert Öffentliche Straßenbeleuchtung gerechnet werden kann.

Die bestehenden Straßenflächen werden mit ihrem Restbuchwert in Abgang gebracht. Dies führt zu einem Aufwand i. H. v. 57.910 Euro in der Ergebnisrechnung, der anschließend mit der Allgemeinen Rücklage verrechnet wird.

Finanzielle Betrachtung - investiv -

Die Ausbaukosten wurden seitens der Verkehrsplanung mit rund 1.073.620 Euro und WBH-Kosten von rund 90.220 Euro angesetzt. Somit ergibt sich ein Gesamtbetrag von rund 1.163.840 Euro. Allerdings muss hier die Beleuchtung, da konsumtiv, abgezogen werden. Somit ergeben sich für die investive Betrachtung rund 1.125.170 Euro.

Alle Kanalbaukosten trägt der WBH. Diese belaufen sich für den auszubauenden Abschnitt auf 162.400 Euro. Hiervon entfallen 28% (45.472 Euro) auf die Straßenentwässerung.


Beim Land wird eine Förderung von 80% der Kosten beantragt werden. Es wird daher von der folgenden Einzahlung ausgegangen:

Gesamtkosten Straße 1.125.170 Euro = 900.136 Euro

Anteil Kanal 45.472 Euro = 36.378 Euro

Insgesamt 1.170.642 Euro = 936.514 Euro

Der Anteil des Kanals wird Auszahlungswirksam und an den WBH weitergeleitet.

**HAGEN**Stadt der FernUniversität
Der Oberbürgermeister**Auswirkungen
Inklusion von Menschen mit Behinderung**

Belange von Menschen mit Behinderung

☒ sind nicht betroffen**Auswirkungen auf den Klimaschutz und die Klimafolgenanpassung**

(Bitte ankreuzen und Teile, die nicht benötigt werden löschen.)

☒ keine Auswirkungen (o)**Finanzielle Auswirkungen**☒ Es entstehen folgende Auswirkungen:**1. Auswirkungen auf den Haushalt****Kurzbeschreibung:**

(Bitte eintragen)

Die Erneuerung der „Richard-Wagner-Straße“ zwischen „Stadtgartenallee“ und „Dömbergstraße“ ist eine abrechnungsfähige Maßnahme nach dem Kommunalabgabengesetz (KAG). Die beitragsfähigen Aufwendungen werden beim Land geltend gemacht. Voraussichtlich werden vom Land 80% des beitragsfähigen Aufwandes übernommen.

1.1 Konsumtive Maßnahme in Euro

Teilplan:	1210	Bezeichnung:	Öffentliche Infrastruktur
Auftrag:	1121001	Bezeichnung:	Straßen
Kostenstelle:	56200	Bezeichnung:	Gemeindestraßen
Kostenart:	436130	Bezeichnung:	Festwert ÖSB, Erschließungsbeiträge
	527530	Bezeichnung:	Aufwand Festwert Beleuchtung

	Kostenart	2024	2025	2026	2027	2028
Ertrag (-)	436130	0	0	-30.940		
Aufwand (+)	527530	0	38.675	0		
Eigenanteil		0	38.675	-30.940		

Bei steuerlichen Auswirkungen sind die Erträge und Aufwendungen unter Abzug von Vor-/Umsatzsteuer angegeben (netto).

1.2 Investive Maßnahme in Euro

Teilplan:	1210	Bezeichnung:	Öffentliche Infrastruktur			
Finanzstelle:	5.000339.	Bezeichnung:	KAG Richard-Wagner-Str.			
Finanzposition:	688200	Bezeichnung:	Einzahlungen aus Beiträgen KAG			
Finanzposition:	781800	Bezeichnung:	Auszahlungen an übrige Bereiche			
Finanzposition	785200	Bezeichnung:	Auszahlungen für Tiefbaumaßnahmen			
Finanzposition	Gesamt	2024	2025	2026	2027	2028
Einzahlung (-) 688200	-936.514	0	0	-936.514		
Auszahlung (+) 781800	36.278	0	0	36.278		
Auszahlung (+) 785200	1.125.170	561.000	564.170	0		
Eigenanteil	224.934	561.000	564.170	-900.236		

Bei steuerlichen Auswirkungen sind die Einzahlungen und Auszahlungen unter Abzug von Vor-/Umsatzsteuer angegeben.

Bei über- oder außerplanmäßigen Auszahlungen: Die Deckung erfolgt durch:


Teilplan:	1210	Bezeichnung:	Öffentliche Infrastruktur		
Finanzstelle:	5.000066.	Bezeichnung:	Bahnhofshinterfahung		
	Kostenart	Bezeichnung	2024	2025	
Minderauszahlung (+)	785200	Auszahlung für Tiefbaumaßnahmen		407.170	

x

Die Finanzierung ist im laufenden Haushalt sichergestellt bzw. kann durch eine außer-/überplanmäßige Bereitstellung mit Deckung gesichert werden. Sollten wieder erwarten die zur Deckung benutzten Mittel doch benötigt werden, muss ggf. eine andere Deckungsmöglichkeit gefunden werden.

1.3 Auswirkungen auf den Haushaltssicherungsplan in Euro

Maßnahmen-Nr.:						
Kompensation Erläuterung:						
Kompensation HSP (Betrag):						
Auftrag:						
Kostenstelle:						
Kostenart:	4/5nnnnn					
	Kostenart	2024	2025	2026	2027	2028
Verschlechterung (-) / Verbesserung (+)	4/5nnnnn					



2. Auswirkungen auf die Bilanz

(nach vorheriger Abstimmung mit der Finanzbuchhaltung)

Aktiva:

(Die bestehenden Straßenflächen werden mit ihrem Restbuchwert in Abgang gebracht. Dies führt zu einem Aufwand i. H. v. 57.910 Euro in der Ergebnisrechnung, der anschließend mit der Allgemeinen Rücklage verrechnet wird. Für die Beleuchtungsanlagen im Stadtgebiet ist ein Festwert bilanziert. Somit führt der Abbau der vorhandenen Beleuchtung nicht zu einer weiteren Abschreibung. Im Anschluss ist die „Richard-Wagner-Straße“ in der Bilanz mit 1.125.170 Euro zu aktivieren. Dabei entfallen rund 652.600 Euro auf die Fahrbahn und rund 472.570 Euro auf den Gehweg. Bei einer Nutzungsdauer für die Straße von 50 Jahren, ist mit einer jährlichen Abschreibung in Höhe von 13.052 Euro zu rechnen. Bei einer Nutzungsdauer für den Gehweg von 40 Jahren, ist mit einer jährlichen Abschreibung in Höhe von 11.814 Euro zu rechnen.

Passiva:

Da es sich bei der Erneuerung der „Richard-Wagner-Straße“ um eine abrechnungsfähige Maßnahme nach dem Kommunalabgabengesetz (KAG) handelt, sind voraussichtliche Beitragseinnahmen in Höhe von 936.514 Euro zu passivieren. Davon entfallen 543.220 Euro auf die Fahrbahn und 393.294 Euro auf den Gehweg. Die Auflösung des Sonderpostens, parallel zur Abschreibung, führt bei der Fahrbahn zu einem jährlichen Ertrag in Höhe von rund 10.865 Euro und beim Gehweg zu einem jährlichen Ertrag von rund 9.832 Euro. Der Beitragsanteil für die Straßenentwässerung in Höhe von 36.278 Euro wird an den WBH, der auch die Kanalbaukosten trägt, weitergeleitet.

3. Folgekosten in Euro:

a) jährliche Kreditfinanzierungskosten für den Eigenfinanzierungsanteil	
b) Gebäudeunterhaltsaufwand je Jahr	
c) sonstige Betriebskosten je Jahr (1,5% der Herstellungskosten)	€ 16.880
d) Abschreibung je Jahr (nur bei investiven Maßnahmen)	€ 24.866
e) personelle Folgekosten je Jahr	
Zwischensumme	€ 41.746
abzüglich zusätzlicher Erlöse je Jahr	- € 20.697
Ergibt Nettofolgekosten im Jahr von insgesamt	€ 21.049

4. Steuerliche Auswirkungen

☒ Es entstehen keine steuerlichen Auswirkungen.

5. Rechtscharakter

- ☒ Pflichtaufgabe der Selbstverwaltung
☒ Beschluss RAT, HFA, BV, Ausschuss, sonstiges

Anlage/n

1 - 2024-07-10 Richard-Wagner-Str. Lageplan 2 Richard-Wagner-Str_Stadtgartenallee (öffentlich)

2 - 2024-05-28 1406 h Anlage Lageplan-1-500-Lageplan-D (öffentlich)



Die Katasterdarstellung beruht auf digitalen Daten des Liegenschaftskatasters;
(teilweise nur graphische Genauigkeit der Katasterpunkte!)

Hinweis:
Die Angebotsarbeiten im Bereich von Zufahrten, Eingängen usw. sind mit den jeweiligen Eigentümern vor Baubeginn abzustimmen!

Nr.	Art der Änderung	Datum	Name
01			
02			
03			

SM Consult
Architektur & Ingenieurwesen

Walldorferstraße 10a 58061 Hagen
Tel.: 02331 335744 Fax: 02335
Mail: info@sm-consult.de

Vereinigung
Technischer Planung
Ingenieurleistungen
VSB
Vereinigung
Technischer Planung
Ingenieurleistungen
Vereinigung

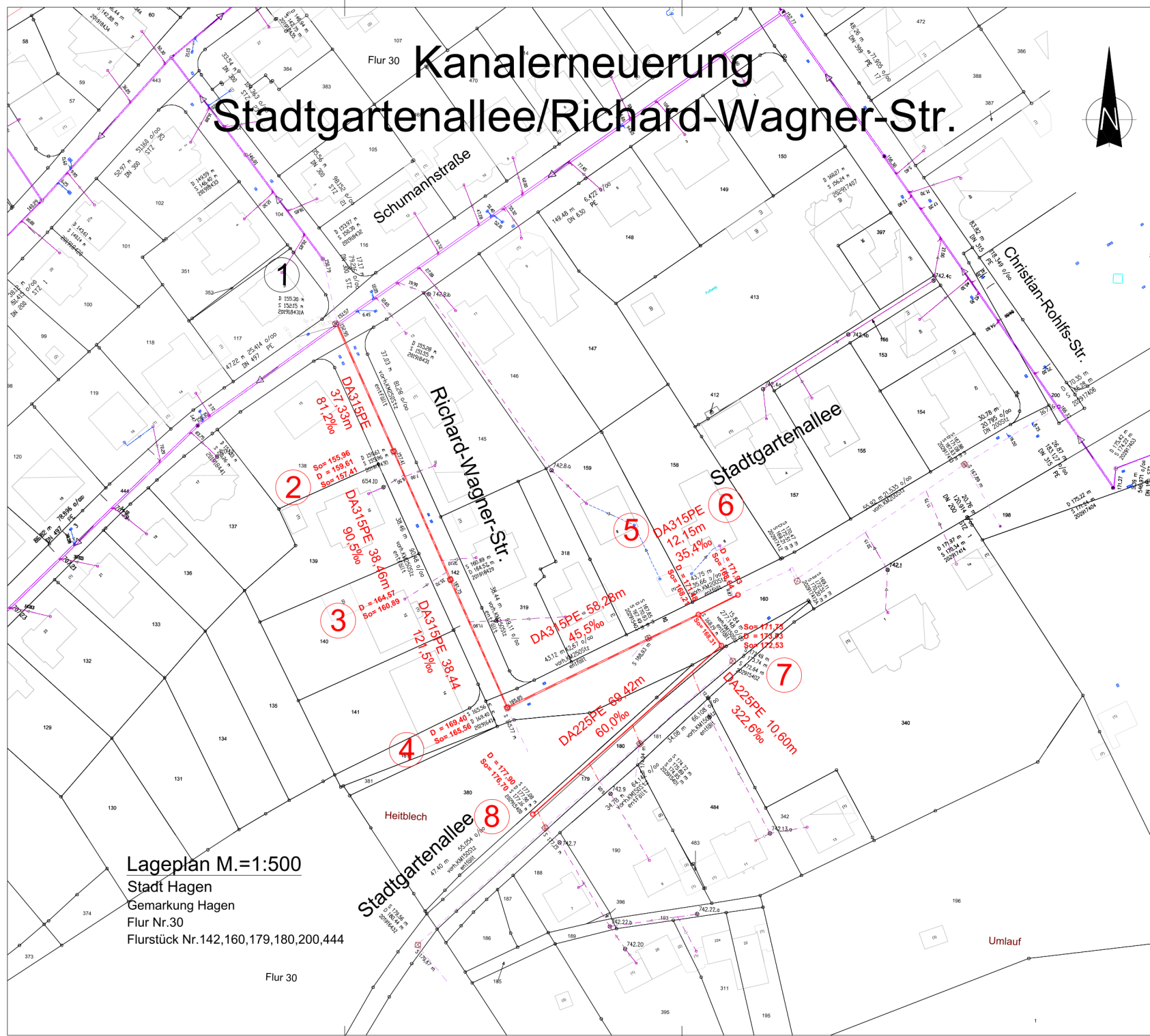
HAGEN
Stadt der FernUniversität
Fachbereich Verkehr, Immobilien, Bauverwaltung und Wohnen

Erstellt: SM Consult	Abteilungsleiter
Datum: 08.07.2018	Datum:
Techn. Beigeordneter	Lfd. Städt. Baudirektor
Koordinator	Alexander

Maßstab: 1:250	Projekt:	Plan-Nummer: S1.1
----------------	----------	-------------------

Umbau
Ri.-Wagner-Str./Stadtgartenallee
Lageplan

Kanalerneuerung Stadtgartenallee/Richard-Wagner-Str.



Lageplan M.=1:500
 Stadt Hagen
 Gemarkung Hagen
 Flur Nr.30
 Flurstück Nr.142,160,179,180,200,444

Flur 30

Die vorhandenen Hausanschlüsse werden an den neuen öffentlichen Mischwasserkanal angeschlossen

Kenntnis genommen – FB Grün WBH/2 –
 Hagen, den

Zugestimmt – FB Betrieb und Werkstätten WBH/3 –
 Hagen, den

WBH HAGEN WIRTSCHAFTSBETRIEB		Anstalt des öffentlichen Rechts der Stadt Hagen	
Obj. Ing.		Obj. Ing.	
Vorst.		Fachbereichsleiter	
Kanalerneuerung Richard Wagner Str./Stadtgartenallee Lageplan			
Maßstab	Projekt-Nr.	bearb.	Datum
1:500	8190604		
CAD-Nr.		gez.	17.03.22
890604.1			
Fachbereich		Fachbereich	
Bauen; Bereich Kanalbau			
Fachbereich		WBH01	Datum
Entwicklungsplanung, Grundstücksanweisung und Kanaldatenbank		WBH02	Datum
Fachbereichsleiter			